










# Trischelwald

Karte 6: WEA-Standorte und Richtfunkstrecken im Planungsgebiet

## Legende

-  Geplanter Anlagenstandort  
N163@164m
-  Rotorüberflug (r = 82,35 m)
-  Abstand WEA zu Richtfunkstrecke  
(horizontal)
-  Richtfunkmast
-  Telekom
-  O²
-  Vodafone
-  Polizei BW (BOS, hier ausgeblendet)
-  Gemeinde

Durch das Planungsgebiet verläuft eine vertrauliche Richtfunkstrecke der BOS, die in dieser Karte aus Gründen der Geheimhaltung nicht dargestellt wird.

0 500  
Meter

1:10.000



Erstellt: 30.10.2024  
Anwender: ALTUS renewables GmbH  
Kleinoberfeld 5  
76135 Karlsruhe

Gezeichnet: M. Beier

Geprüft: E. Metz

Im Auftrag von: S. Alte

ETRS 1989 UTM Zone 32N  
Layout entspricht Format DIN A3